Teplice n. M.

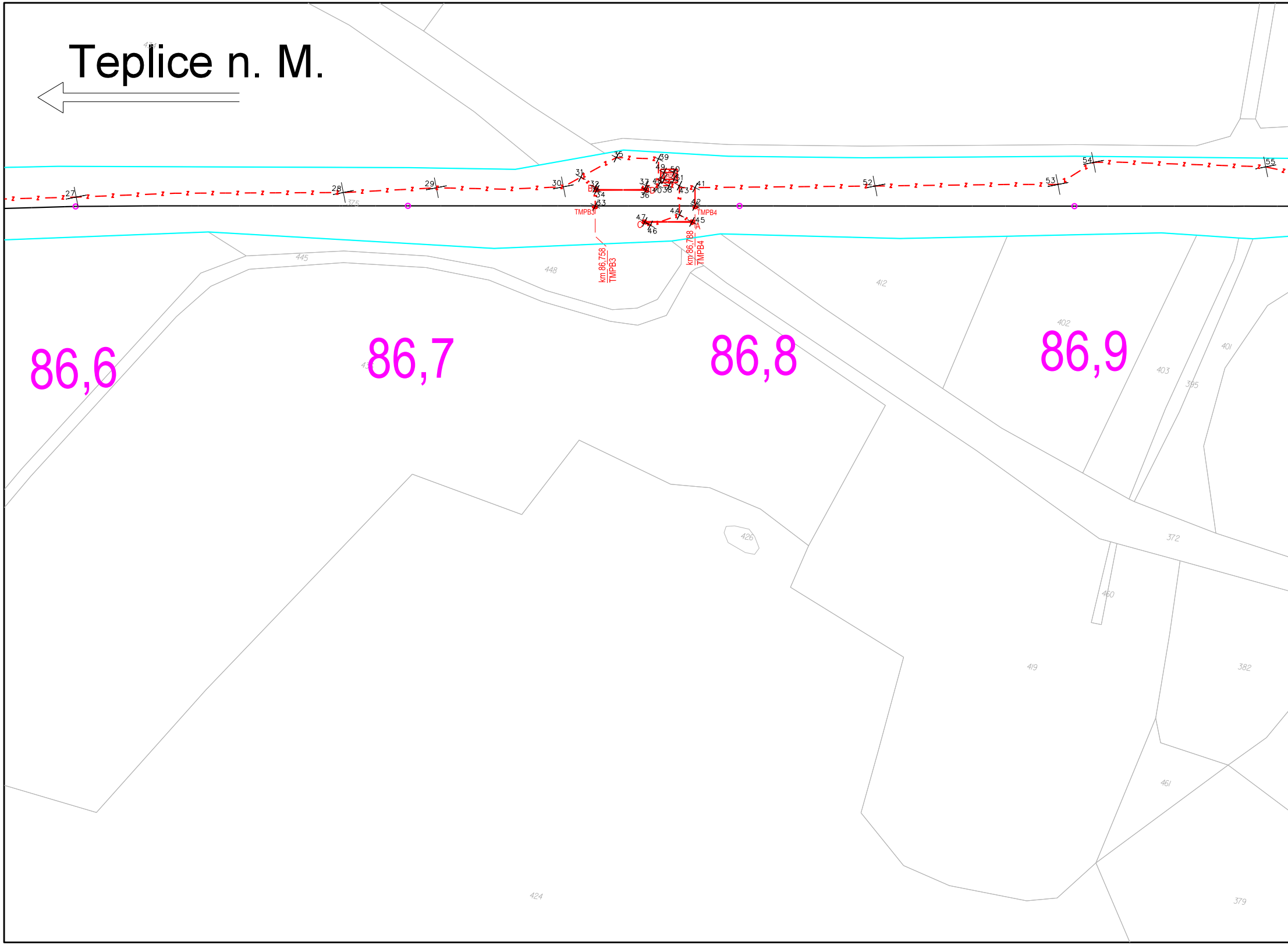
86,6
86,7
86,8
86,9
27
28
29
30
31
32
33
34
35
36
37
38
39
40
41
42
43
44
45
46
47
48
49
50
51
52
53
54
55
A
B
C
D
RD
TMPB3
TMPB4
km 86,758
TMPB3
km 86,788
TMPB4
375
445
448
412
402
403
395
401
426
372
460
419
382
461
424
379

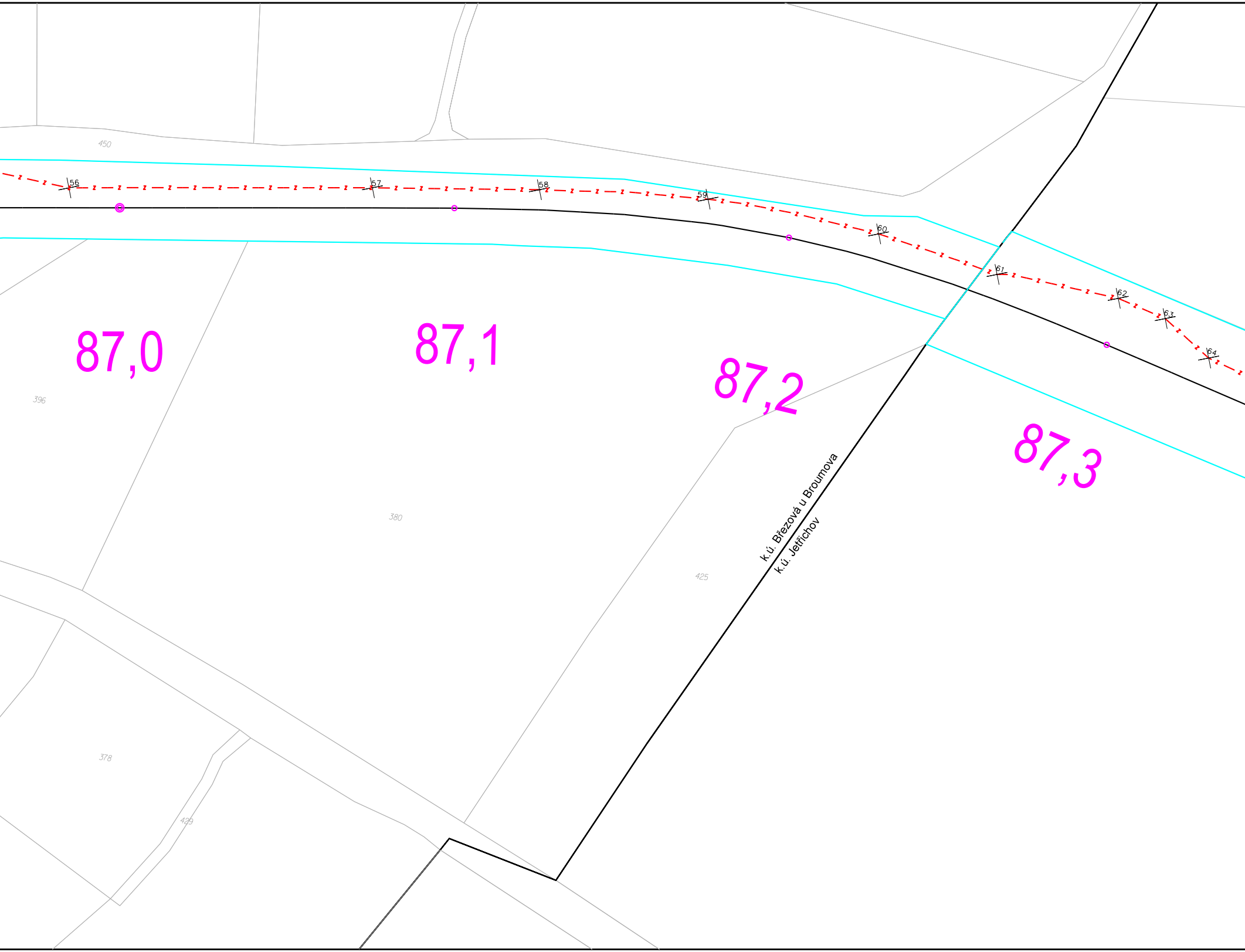
450
56
57
58
59
60
61
62
63
64
87,0
87,1
87,2
87,3
396
380
425
378
429
k.ú. Březová u Broumova
k.ú. Jetřichov

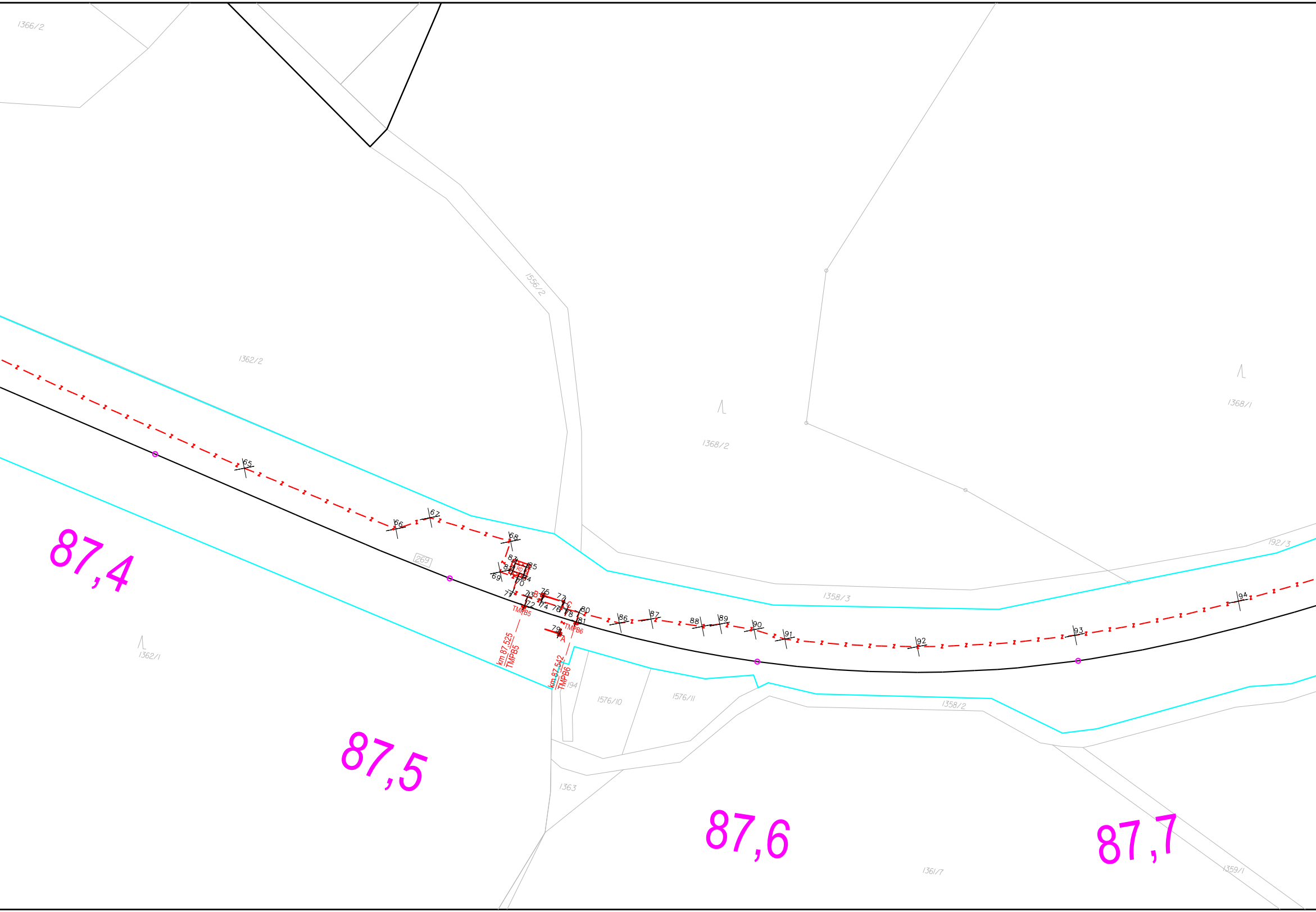
1366/2
1556/2
1362/2
1368/2
1368/1
1362/1
192/3
1358/3
269
65
66
67
68
83
82
85
RD
69
84
70
71
73
72
B
75
74
77
76
C
78
80
81
79
A
86
87
88
89
90
91
92
93
94
TMPB5
TMPB6
km 87,525
TMPB5
km 87,542
TMPB6
194
1576/10
1576/11
1358/2
1363
1361/7
1359/1
87,4
87,5
87,6
87,7

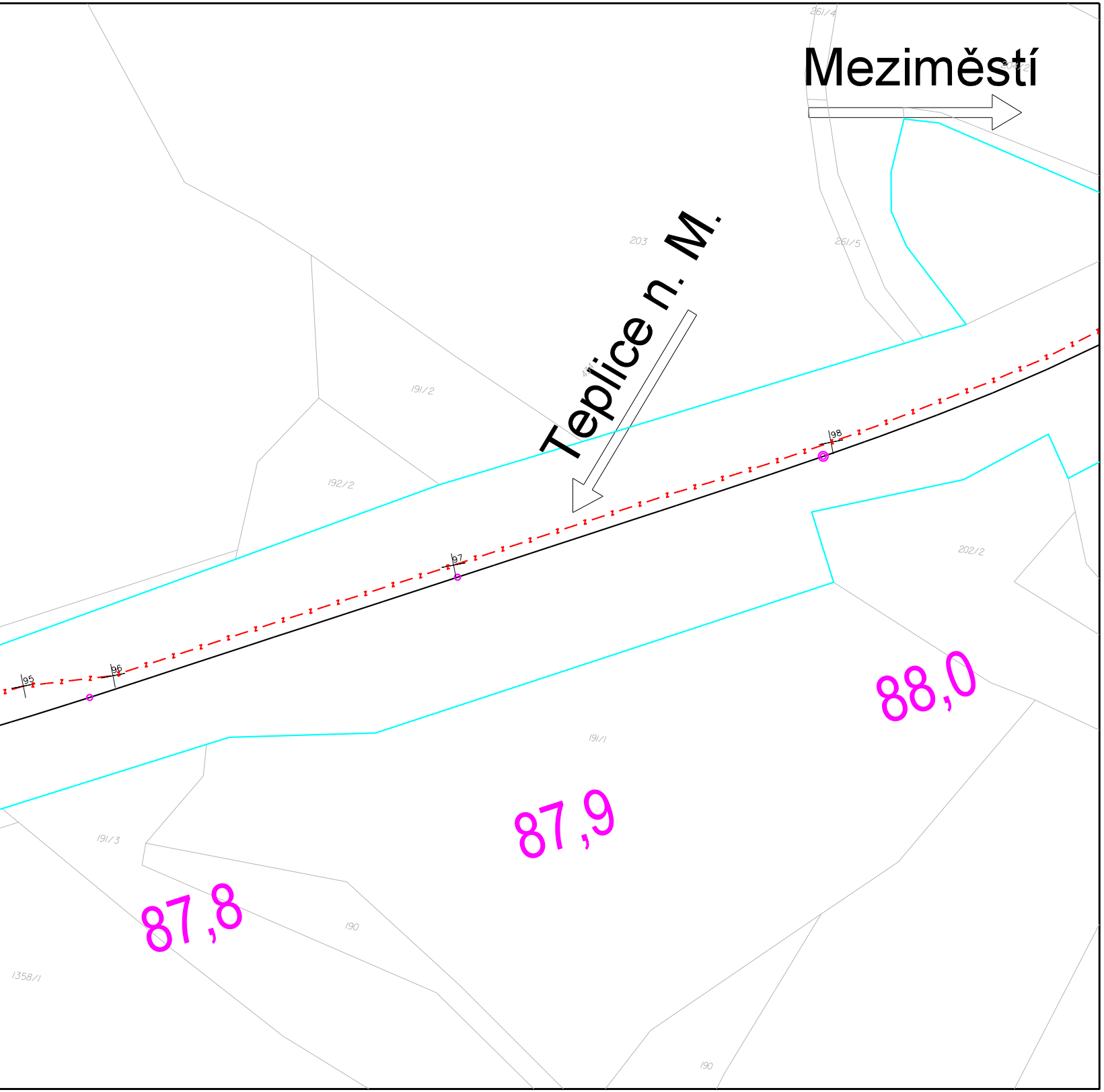
Meziměstí
Teplice n. M.
261/4
203
261/5
191/2
192/2
202/2
191/1
191/3
190
1358/1
190
95
96
97
98
87,8
87,9
88,0

Legenda:

- katastrální mapa, zaměření
- osa koleje
- hranice drážního pozemku
- nové prvky, kabelizace ZZ — Z —— Z —
- vytyčovací body ×

Ministerstvo dopravy
Státní fond dopravní infrastruktury

Razítko oprávněné osoby:

Podpis: Datum:

Revize:	Datum:	Popis:	Kontroloval:
000	9/2021	Definitivní odevzdání dokumentace	Radim Křenek

Stavebník/Investor:	**Správa železnic, státní organizace**
Adresa:	Dlážděná 1003/7, 110 00 Praha 1
Zástupce investora:	Stavební správa východ
Adresa:	Nerudova 1, 779 00 Olomouc

SPRÁVA ŽELEZNIC

Zhotovitel stavby:	**Signal Projekt s.r.o.**
Adresa:	Vídeňská 55, 639 00 Brno
Kontakt:	T: +420 543 233 962 E: projekce@signalprojekt.cz
Zhotovitel objektu:	**Signal Projekt s.r.o.**
Adresa:	Vídeňská 55, 639 00 Brno
Kontakt:	T: +420 543 233 962 E: projekce@signalprojekt.cz

signal PROJEKT

Hlavní projektant (HIP):	Specialista:	Odpovědný projektant:	Zpracovatel:
Ing. Přemysl Boguaj	Radim Křenek	Ing. Přemysl Boguaj	Ing. Přemysl Boguaj

Název stavby/akce:	**Rekonstrukce a doplnění závor na přejezdech v km 86,773 (P5123) a v km 87,534 (P5124) trati Týniště nad Orlicí - Meziměstí**	Označení (S-kód): S622000200 Zakázka č.: 21-007-35-311
Název části:	Přejezdové zabezpečovací zařízení (PZZ)	Označení části: D.1.1.3
Název objektu:		Označení objektu/komplexu:
Název přílohy: Název dílčí části přílohy:	Vytyčovací výkres km 86,600 - km 88,000	Číslo přílohy: **121**
		Paré:

Kraj:	Katastrální území:	TUDU:
Královéhradecký	Březová u Broumova [614670] Jetřichov [659193]	1561 22

Stupeň dokumentace:	Datum zpracování:	Formáty:	Měřítko:
DUSP+PDPS	9/2021	9xA4	

S-kód:	Stupeň dokumentace:	Část:	Objekt:	Podobjekt:	Příloha:	Revize:
S 6 2 2 0 0 0 2 0 0	– P D P S	– D 1 1 3 X	– X X X X X X X X	– X X	– X – 1 2 1	– 0 0 0